

Comune di Rocca San Felice

Provincia di Avellino

Piano Urbanistico Comunale

Legge Regionale n.16 del 22.12.2004

Regolamento di Attuazione per il Governo del Territorio n. 5 del 04.08.2011

PROTOCOLLO

VISTI

APPROVAZIONE

ADOZIONE

Progetto urbanistico: arch. Giovanni Maggino
collaborazione: Ing. Angela Di Leo

Responsabile Unico del Procedimento
Ing. Carmine Forgione

Studio agronomico: dr. agr. Franco Solazzo
Studio geologico: dr. geol. Michele Sisto
Zonizzazione acustica: ing. Giovanni Polestra

Il Sindaco
Ing. Guido Cipriano

Rapporto ambientale: ing. Vito Del Buono





aggiornamento elaborazione: Dicembre 2020



Scala 1:10.000






Elaborato:

Carta delle proprietà pubbliche, usi civici e aree perc. fuoco

QC.11

-  Confine comunale
-  Centro Urbano
-  Nuclei abitati rurali sparsi
-  Reticolo idrografico

-  Strade extraurbane principali
-  Strade comunali

-  Proprietà comunali
-  Aree attraversate dal fuoco
(Delibera G.C. n. 6 del 16.01.2020)
-  Usi civici
(ved. elaborati QC.01.C PTCP)
-  Vincolo archeologico Mefite
-  Vincolo archeologico

