

Piano Urbanistico Comunale

Legge Regionale n.16 del 22.12.2004
Regolamento di Attuazione per il Governo del Territorio n. 5 del 04.08.2011

PROTOCOLLO

PRELIMINARE

P.U.C.
STUDIO GEOLOGICO

APPROVAZIONE

Progetto urbanistico: arch. Giovanni Maggno
collaborazione: Ing. Angelo Di Leo

Studio agronomico: dr. agr. Franco Solazzo

Studio geologico: dr. geol. Michele Sisto

Zonizzazione acustica: Ing. Giovanni Polestra

Rapporto ambientale: Ing. Vito Del Buono

aggiornamento elaborazione: luglio 2020

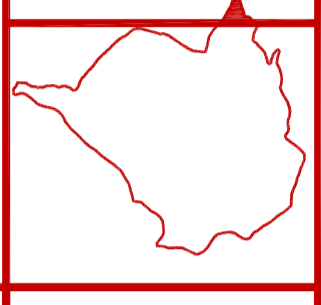
Elaborato:

Carta della stabilità

ADOZIONE






Responsabile Unico del Procedimento
Ing. Carmine Fargione

Il Sindaco
Ing. Guido Cipriano



Scala 1:5.000

GE_02

-  Confine comunale
-  Aree Instabili
-  Aree Potenzialmente Instabili
-  Aree Suscettibili d'Instabilità
-  Aree Stabili

